



АДМИНИСТРАЦИЯ ГОРОДА ПЕРМИ
ДЕПАРТАМЕНТ ЗЕМЕЛЬНЫХ ОТНОШЕНИЙ

РЕШЕНИЕ

о размещении объектов № 728 от 19.04.2019

г. Пермь, ул. Сибирская, 15

Департамент земельных отношений администрации города Перми в соответствии с пунктом 3 статьи 39.36 Земельного кодекса Российской Федерации, Положением о порядке и условиях размещения объектов на землях или земельных участках, находящихся в государственной или муниципальной собственности, на территории Пермского края без предоставления земельных участков и установления сервитутов, утвержденного постановлением Правительства Пермского края от 22.07.2015 № 478-п

разрешает ООО «Торговый дом «Пермского завода теплоизоляционных изделий» (ИНН 5905024600, ОГРН 1025901214437, место нахождения: 614000, Пермский край, г. Пермь, ул. Ленина, д. 58, оф. 401/4)

размещение объекта проезды, в том числе вдольтрассовые, и подъездные дороги, для размещения которых не требуется разрешения на строительство

на землях: государственная собственность на которые не разграничена

на срок 1 год

местоположение: Пермский край, г. Пермь, Индустриальный район, ул. Космонавта Беляева

способ размещения объекта: наземный

Территория, согласно схеме, расположена в зонах с особыми условиями использования территорий: охранные зоны объектов электросетевого хозяйства, приаэродромная территория аэродрома аэропорта Большое Савино.

ООО «Торговый дом «Пермского завода теплоизоляционных изделий»:

1. Соблюдать порядок использования земельных участков, установленный постановлением Правительства Российской Федерации от

24.02.2009 № 160 «О порядке установления охранных зон объектов электросетевого хозяйства и особых условий использования земельных участков, расположенных в границах таких зон»;

2. Соблюдать правила охранных зон воздушного пространства, установленные постановлением Правительства Российской Федерации от 11.03.2010 № 138 «Об утверждении Федеральных правил использования воздушного пространства Российской Федерации».

Приложение: схема предполагаемых к использованию земель или части земельного участка на 3 л. в 1 экз.

И.о. начальника отдела предоставления
земельных участков по работе
с юридическими лицами



Н.Н. Борцова

Заявитель



МП
(для юридических лиц и индивидуальных
предпринимателей)

Верно

СХЕМА

предполагаемых к использованию земель или части земельного участка

Объект: Земельный участок под проезды, в том числе вдольтрассовые, и подъездные дороги, для размещения которых не требуется разрешения на строительство

Местоположение: Пермский край, г. Пермь, Индустриальный район, по ул. Космонавта Беляева

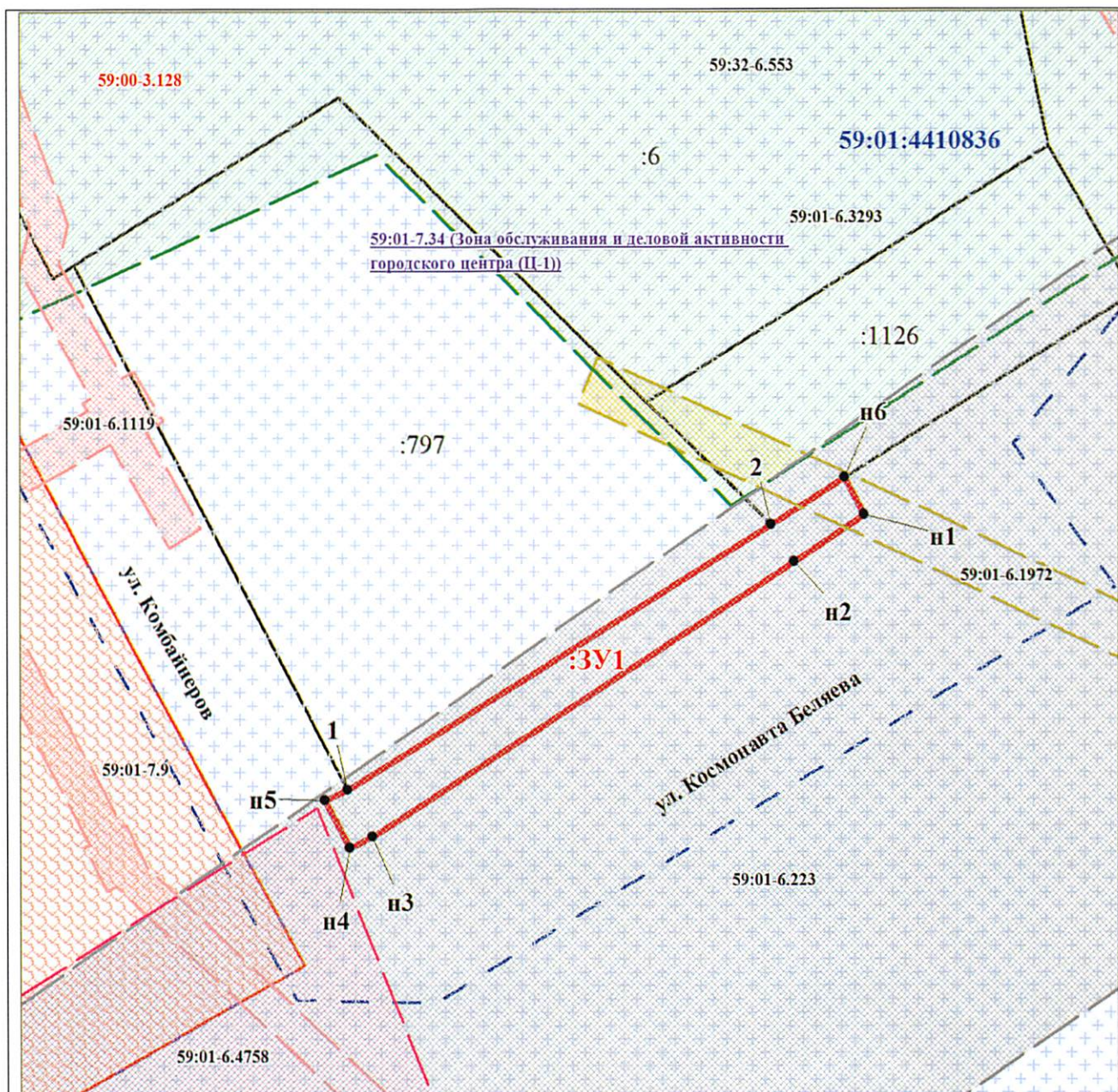
Площадь земель или части земельного участка: **189 кв.м.**

Категория земель: земли населенных пунктов

Вид разрешенного использования (при наличии): -

Условный номер земельного участка - **:3У1**

Обозначение характерных точек границ	Координаты, м	
	X	Y
1	2	3
н1	513851.94	2228547.00
н2	513848.30	2228541.29
н3	513826.72	2228506.69
н4	513825.86	2228504.84
н5	513829.56	2228502.84
1	513830.43	2228504.68
2	513851.21	2228539.35
н6	513854.87	2228545.39
н1	513851.94	2228547.00
Система координат: МСК-59 (зона 2)		
Квартал: 59:01:4410836		



Масштаб 1:500

Условные обозначения:



Граница испрашиваемого земельного участка



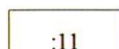
Надписи вновь образованного земельного участка




Характерная точка границы, сведения о которой позволяют однозначно определить ее положение на местности




Существующая часть границы, имеющиеся в ЕГРН сведения о которой достаточны для определения ее местоположения




Надписи кадастрового номера земельного участка








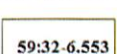


Зона обслуживания и деловой активности городского центра (Ц-1)



Санитарно-защитная зона для стационарной АЗС №124



ОХРАННАЯ ЗОНА КЛ 6 КВ Ф.МСЧ-9-1, КЛ 6 КВ Ф.МСЧ-9-2, КЛ 6 КВ Ф.БОЛЬНИЦА ОТ РП-8, КЛ 6 КВ Ф.БАУМАНА ОТ РП-8, КЛ 6 КВ Ф.ТРАНЗИТ №12, КЛ 6 КВ ОТ РП-83 ДО

	ТП-0427 (1 СЕК.ШИН.), КЛ 6 КВ ОТ РП-83 ДО ТП-0427 (2 СЕК.ШИН.), КЛ 6 КВ ОТ РП-8 ДО ТП-0427
	Охранная зона ВЛ 0,4 кВ от КТП-7036, ВЛ 0,4 кВ от ТП-7159, ВЛ 0,4 кВ от оп. 1 КТП ТК-400/6/0.4 до оп. 6, ВЛ 0,4 кВ от КТП-7475
	Граница кадастрового квартала
	Обозначение кадастрового квартала
	ОХРАННАЯ ЗОНА ВЛ-110 кВ ТЭЦ-6-ТЭЦ-9 №1,2
	ОХРАННАЯ ЗОНА ВЛ 110 кВ ТЭЦ-6-ТЭЦ-9 № 1, 2, отпайка на ПС Балатово №1, 2
	Зона с особыми условиями использования - Приаэродромная территория аэродрома аэропорта Большое Савино
	Граница муниципального образования "Пермский городской округ"

ОПИСАНИЕ ГРАНИЦ СМЕЖНЫХ ЗЕМЛЕПОЛЬЗОВАТЕЛЕЙ:

От н6 точки до 1 точки – земли, свободные от прав третьих лиц

От 1 точки до 2 точки – граница земельного участка с кадастровым номером 59:01:4410836:797, расположенного по адресу: Пермский край, г. Пермь, Индустриальный р-н, ул. Комбайнеров, 43

От 2 точки до н6 точки – граница земельного участка с кадастровым номером 59:01:4410836:1126, расположенного по адресу: Пермский край, г. Пермь, Индустриальный район, ул. Комбайнеров